

**ГРАФИЧЕСКОЕ ОПИСАНИЕ**  
местоположения границ населенных пунктов, территориальных зон, особо охраняемых  
природных территорий, зон с особыми условиями использования территории  
Строительство ВЛ 0,4 кВ с установкой ПУ для электроснабжения Фроловского с/п (4500097270)  
(наименование объекта, местоположение границ которого описано (далее - объект))

Раздел 1

| Сведения об объекте |   |   |
|---------------------|---|---|
| № п/п               | Характеристики объекта  | Описание характеристик  |
| 1                   | 2   | 3   |
| 1                   | Местоположение объекта  | Пермский край, Пермский м.о.  |
| 2                   | Площадь объекта ± величина погрешности определения площади ( $P \pm \Delta P$ ), м <sup>2</sup> | 103 ± 4   |
| 3                   | Иные характеристики объекта   | <p>1. Подключение (технологическое присоединение) к сетям инженерно-технического обеспечения ПАО «Россети Урал» по объекту: "Строительство ВЛ 0,4 кВ с установкой ПУ для электроснабжения Фроловского с/п (4500097270)"</p> <p>2. Иные идентифицирующие сведения:<br/> Правообладатель публичного сервитута - Публичное акционерное общество "Россети Урал", ИНН: 6671163413, ОГРН: 1056604000970, почтовый адрес: 614107, г. Пермь, ул.Инженерная, 17, адрес электронной почты - perm@rosseti-ural.ru</p> <p>3. Цель установления публичного сервитута:<br/> Размещение объектов электросетевого хозяйства, тепловых сетей, водопроводных сетей, сетей водоотведения, линий и сооружений связи, линейных объектов системы газоснабжения, нефтепроводов и нефтепродуктопроводов, их неотъемлемых технологических частей, если указанные объекты являются объектами федерального, регионального или местного значения, либо необходимы для организации электро-, газо-, тепло-, водоснабжения населения и водоотведения, подключения (технологического присоединения) к сетям инженерно-технического обеспечения, либо переносятся в связи с изъятием земельных участков, на которых они ранее располагались, для государственных или муниципальных нужд (далее также - инженерные сооружения)</p> <p>4. Срок публичного сервитута:<br/> Продолжительность: 49 лет</p> <p>5. Описание иной цели: Подключение (технологическое присоединение) к сетям инженерно-технического обеспечения ПАО «Россети Урал» по объекту: "Строительство ВЛ 0,4 кВ с установкой ПУ для электроснабжения Фроловского с/п (4500097270)"</p> |

Раздел 2

| Сведения о местоположении границ объекта                        |               |            |   |   |  |
|---|---------------|------------|---|---|--|
| 1. Система координат МСК-59, зона 2                             |               |            |   |   |  |
| 2. Сведения о характерных точках границ объекта                 |               |            |   |   |  |
| Обозначение<br>характерных<br>точек границ                      | Координаты, м |            | Метод определения<br>координат характерной<br>точки | Средняя<br>квадратическая<br>погрешность<br>положения<br>характерной точки<br>(Mt), м | Описание<br>обозначения точки<br>на местности (при<br>наличии) |
|   | X             | Y          |   |   |  |
| 1   | 2             | 3          | 4   | 5   | 6  |
| 1   | 507873.72     | 2251457.70 | Аналитический метод                                 | 0.1   | -  |
| 2   | 507873.52     | 2251460.03 | Аналитический метод                                 | 0.1   | -  |
| 3   | 507872.04     | 2251459.85 | Аналитический метод                                 | 0.1   | -  |
| 4   | 507836.67     | 2251456.90 | Аналитический метод                                 | 0.1   | -  |
| 5   | 507834.38     | 2251456.88 | Аналитический метод                                 | 0.1   | -  |
| 6   | 507834.72     | 2251453.78 | Аналитический метод                                 | 0.1   | -  |
| 1   | 507873.72     | 2251457.70 | Аналитический метод                                 | 0.1   | -  |
| 3. Сведения о характерных точках части (частей) границы объекта |               |            |   |   |  |
| Обозначение<br>характерных<br>точек части<br>границы            | Координаты, м |            | Метод определения<br>координат характерной<br>точки | Средняя квадратическая<br>погрешность положения<br>характерной точки (Mt),<br>м       | Описание<br>обозначения точки на<br>местности (при<br>наличии) |
|   | X             | Y          |   |   |  |
| 1   | 2             | 3          | 4   | 5   | 6  |
| -   | -             | -          | -   | -   | -  |

Раздел 3

| Сведения о местоположении измененных (уточненных) границ объекта |                               |   |   |   |   |   |   |
|--|-------------------------------|---|---|---|---|---|---|
| 1. Система координат МСК-59, зона 2                              |                               |   |   |   |   |   |   |
| 2. Сведения о характерных точках границ объекта                  |                               |   |   |   |   |   |   |
| Обозначение<br>характерных<br>точек границ                       | Существующие<br>координаты, м |   | Измененные<br>(уточненные)<br>координаты, м |   | Метод<br>определения<br>координат<br>характерной<br>точки | Средняя<br>квадратическая<br>погрешность<br>положения<br>характерной точки<br>(Mt), м | Описание<br>обозначения<br>точки на<br>местности (при<br>наличии) |
|  | X                             | Y | X   | Y |   |   |   |
| 1  | 2                             | 3 | 4   | 5 | 6   | 7   | 8   |
| -  | -                             | - | -   | - | -   | -   | -   |
| 3. Сведения о характерных точках части (частей) границы объекта  |                               |   |   |   |   |   |   |
| Обозначение<br>характерных<br>точек части<br>границы             | Существующие<br>координаты, м |   | Измененные<br>(уточненные)<br>координаты, м |   | Метод<br>определения<br>координат<br>характерной<br>точки | Средняя<br>квадратическая<br>погрешность<br>положения<br>характерной точки<br>(Mt), м | Описание<br>обозначения<br>точки на<br>местности (при<br>наличии) |
|  | X                             | Y | X   | Y |   |   |   |
| 1  | 2                             | 3 | 4   | 5 | 6   | 7   | 8   |
| -  | -                             | - | -   | - | -   | -   | -   |

План границ объекта



Масштаб 1:1000


Используемые условные знаки и обозначения:




Характерная точка границы объекта



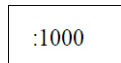
Надписи номеров характерных точек границы объекта




Образуемая граница объекта



Часть границы, сведения ЕГРН о которой позволяют однозначно определить ее положение на местности



Надписи кадастрового номера земельного участка



Граница кадастрового квартала

59:32:5222301

Обозначение кадастрового квартала

| Текстовое описание местоположения границ объекта |          |                              |
|--|----------|------------------------------|
| Прохождение границы                              |          | Описание прохождения границы |
| от точки   | до точки |                              |
| 1  | 2        | 3                            |
| -  | -        | -                            |